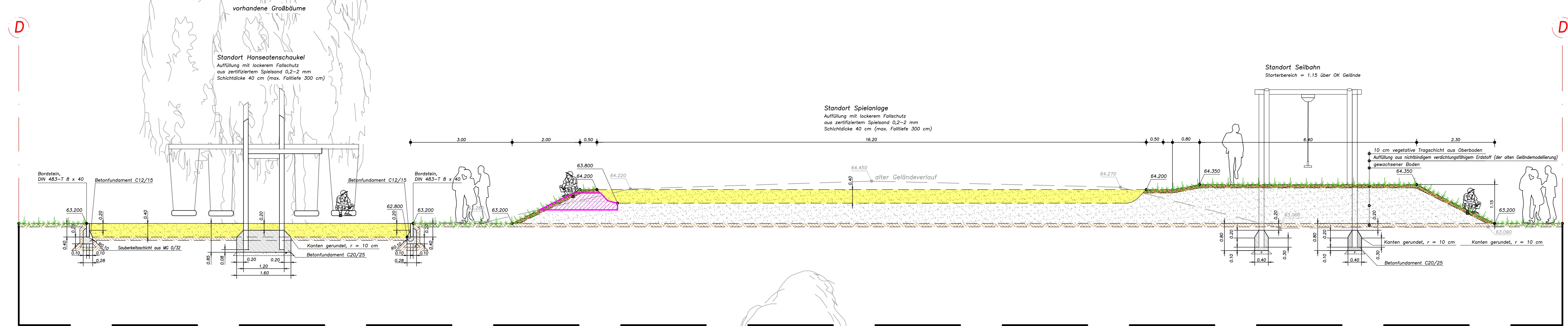
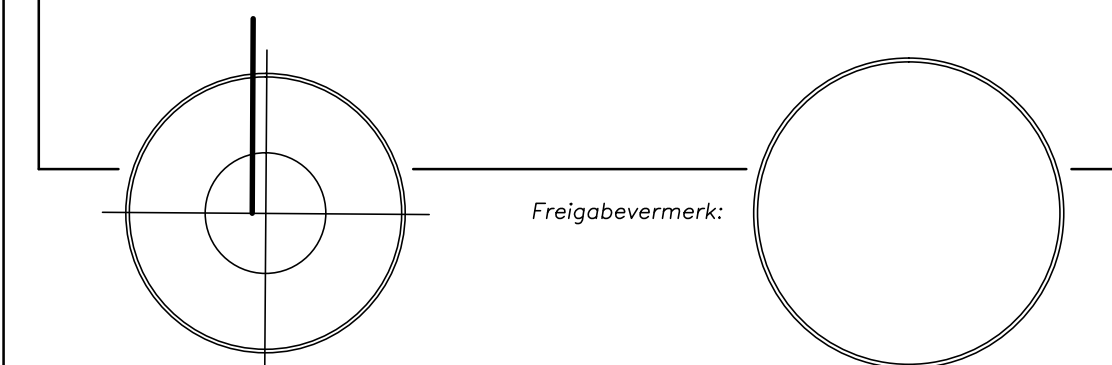



Soziale Stadt – Umgestaltung des Spielbereiches im Pollingpark

Schnittansicht D – D', M. 1 : 50



Schnittansicht E – E', M. 1 : 50



08			
07			
06			
05			
04			
03			
02			
01			

Nr.	Art der Änderung	Datum	Name

Vermessungsunterlagen:		Koordinatensystem:
Topographie:	Digitale Stadtgrundkarte 1:500, Stand: 2012	Lagestatue 150
Katasterdaten:	Herausgeber: Stadt Dessau-Roßlau, Vermessungsamt Flurstücksgrenzen der Lagestatute 1:1000, Stand: 08/2011 Herausgeber: LVermGeo Sachsen-Anhalt	Gauß-Krüger [[GK 42/03 (3°)]]
Leitungsbestand:	Träger der Bestandsmedien	Höhenstatue 150 [NN]
Ergänzungsvermessung:	Stadt Dessau-Roßlau, Vermessungsamt, 06844 Dessau-Roßlau	

Alle Maße sind vom Auftragnehmer voll verantwortlich zu überprüfen. Abweichungen von den örtlichen Gegebenheiten sind sofort der Bauleitung mitzuteilen!

nature-project
Landschaftsarchitekten Thomas Poser
Ferdinand-von-Schill-Str. 5 – 06844 Dessau-Roßlau

Bauherr:
Stadt Dessau-Roßlau
Soziale Stadt
Umgestaltung des Spielbereiches im Pollingpark

Bauherr:
Stadt Dessau-Roßlau
Amt für Stadtentwicklung, Stadtplanung und Denkmalpflege
Finanzrat-Albert-Str. 2, 06862 Dessau-Roßlau

Plan:
Lph. 5: Unterlage 6 – Querschnitte D-D, E-E

Zeichnungs-Nr.:
05FA20212106_RQ

Grundlagenplan:
Digitale Stadtgrundkarte M, 1:500

bearbeitet:
Dipl.-Ing.(FH) IA T. Poser

Blatt-Nr.:
02

gezeichnet:
Dipl.-Ing.(FH) IA T. Poser

Format:
950 x 550

Datum:
17.12.2012

geprüft:
Dipl.-Ing.(FH) IA T. Poser

www.nature-project.eu
landschaftsarchitektur@nature-project.eu

Fon: 0340-75899113
Fax: 0340-75899113

Mößtob: